

DRUH POVRCHU  
VZDÁLENOST ŠACHET

PODÉLNÝ PROFIL

MĚŘÍTKO DÉLEK 1 : 500  
MĚŘÍTKO VÝŠEK 1 : 100

KÓTA UPRAVENÉHO TERÉNU

HLOUBKA VÝKOPU

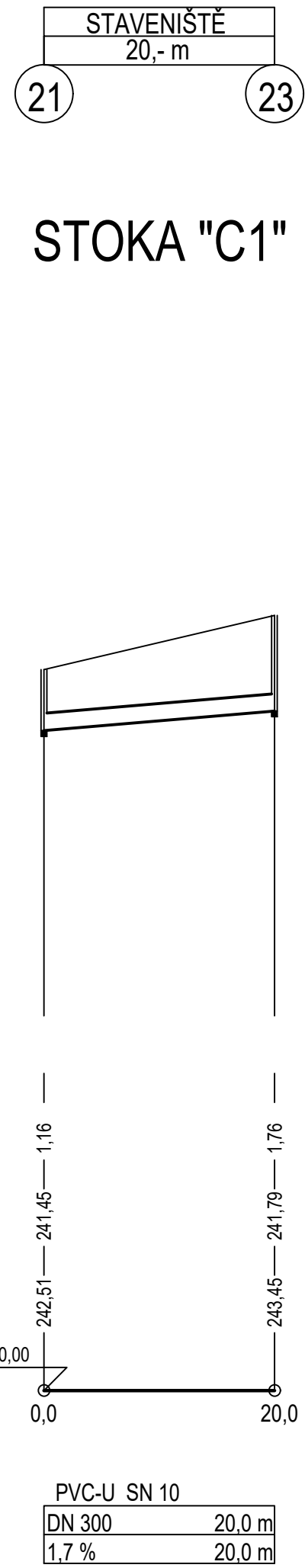
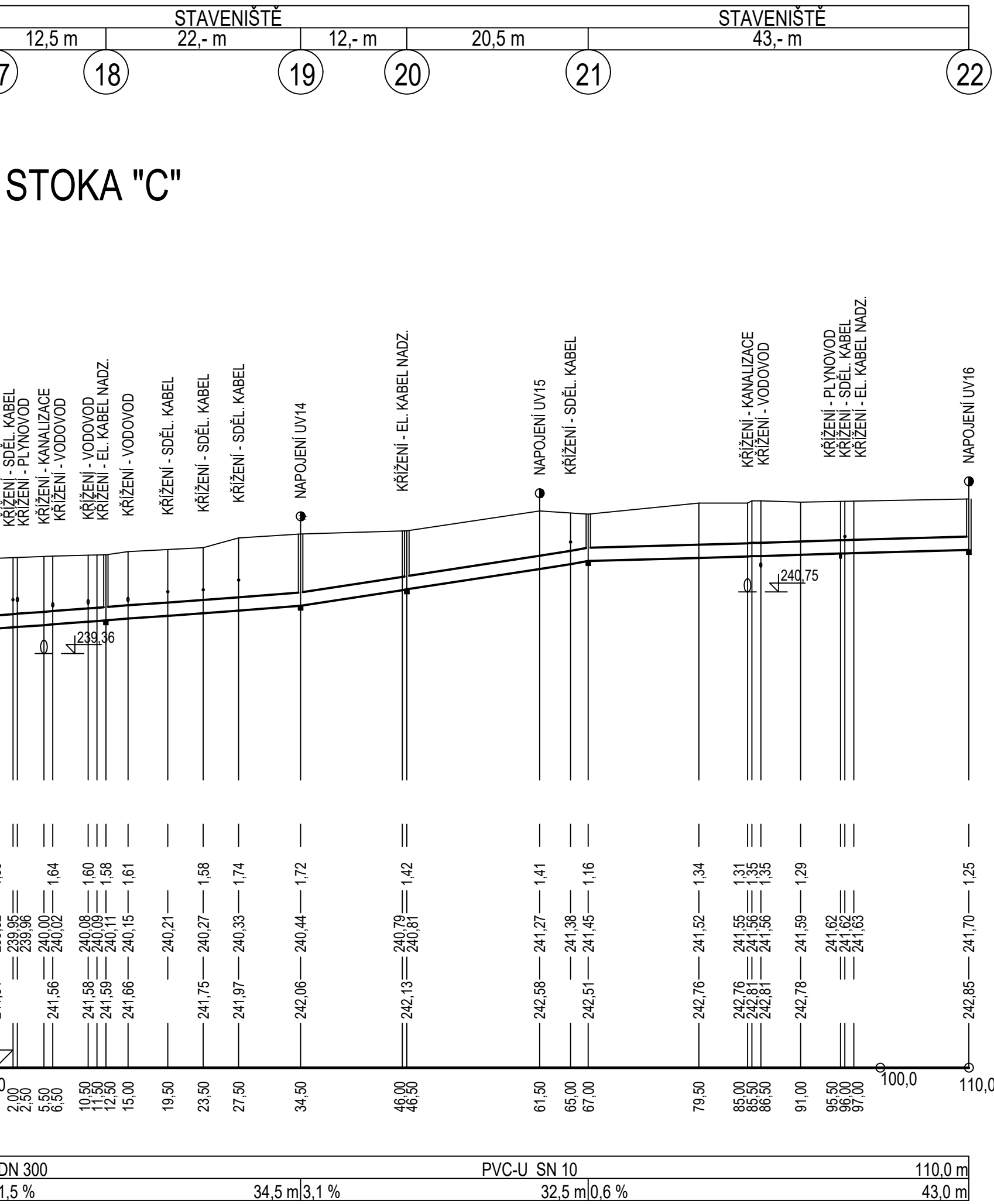
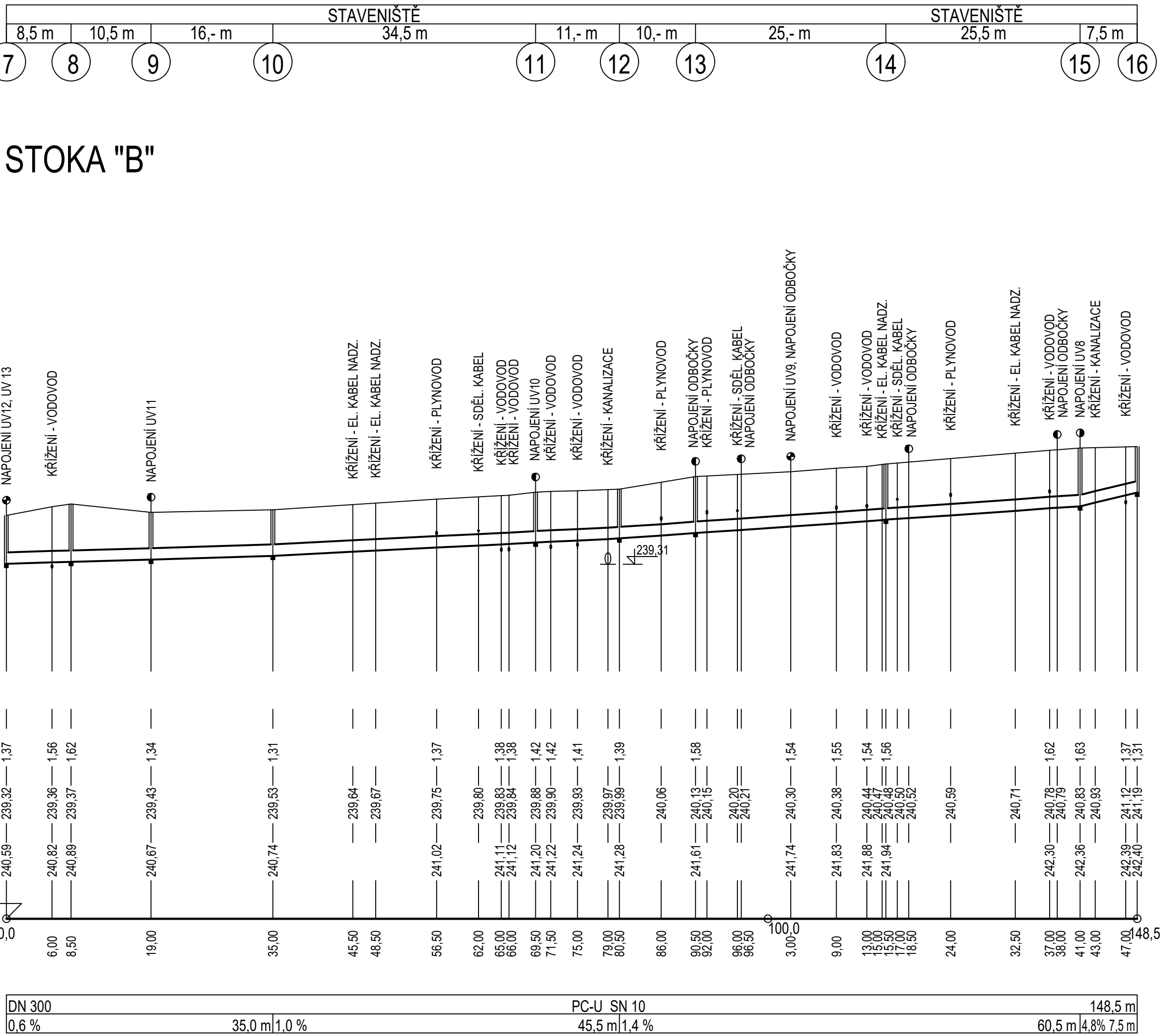
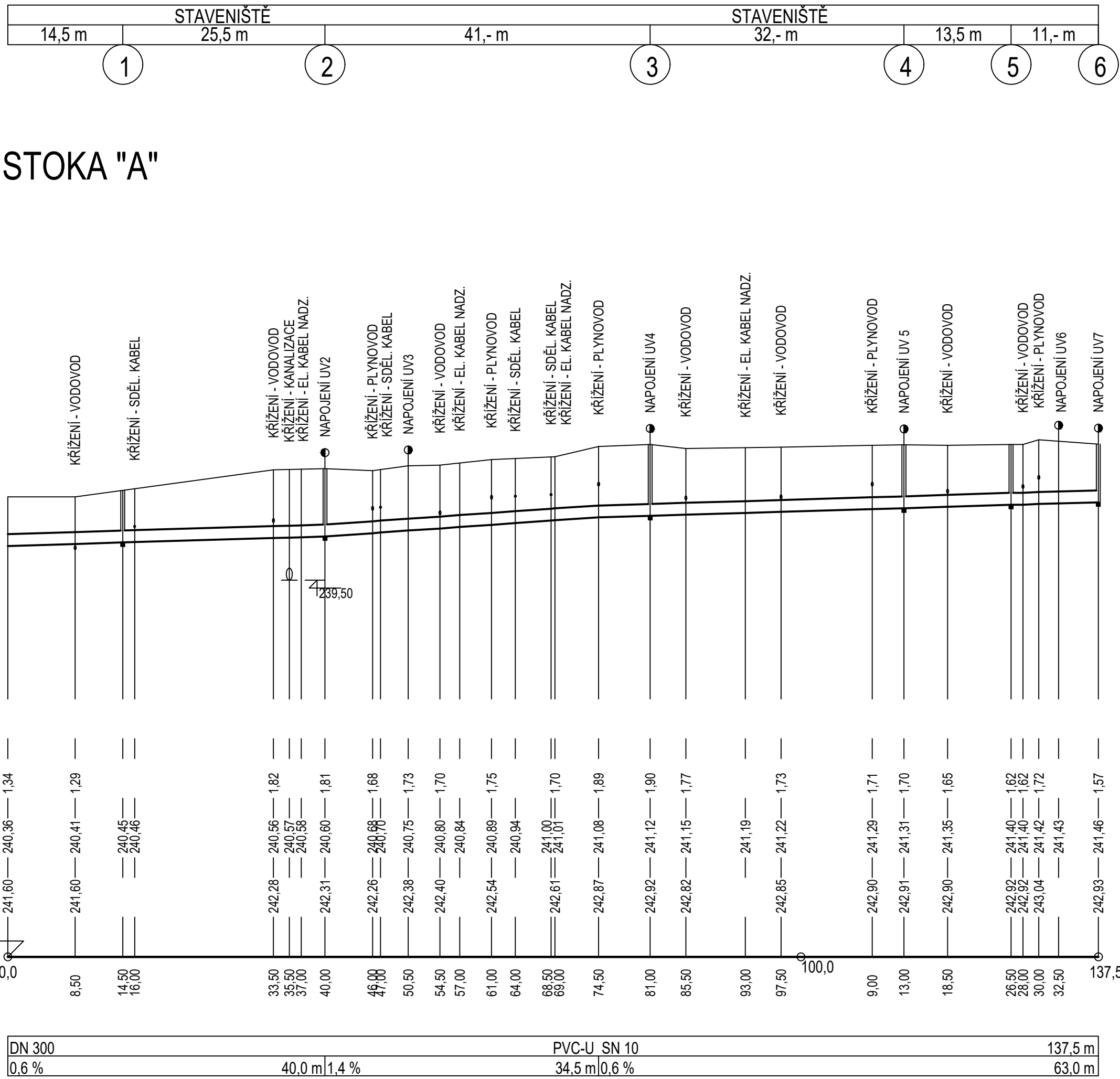
KÓTA DNA POTRUBÍ

KÓTA STÁVAJÍCÍHO TERÉNU

SROVNÁVACÍ ROVINA

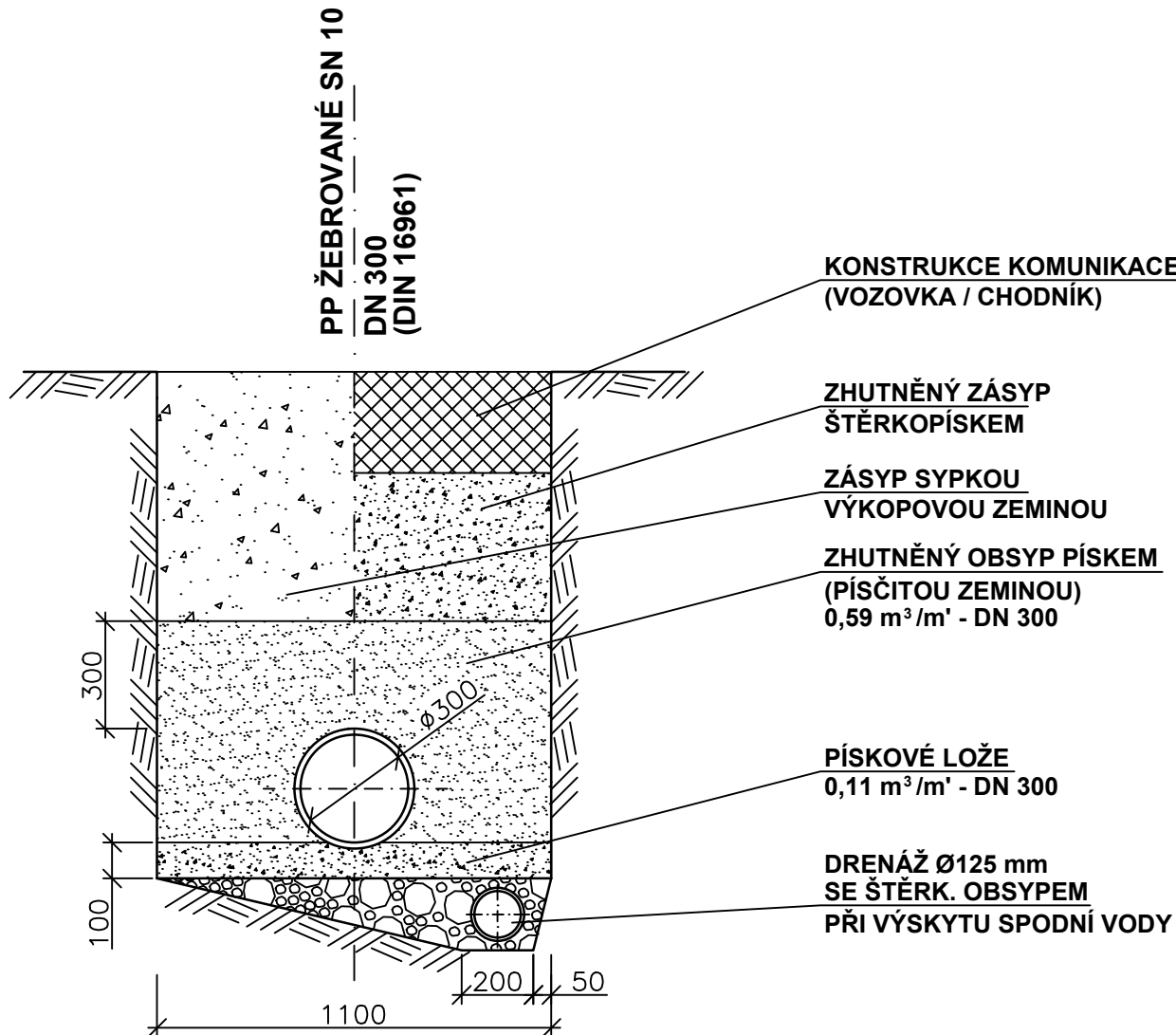
STANIČENÍ (m)

PROFIL, MATERIÁL, DÉLKA  
SKLON NA DÉLKU




VZOROVÝ PŘÍČNÝ ŘEZ

1 : 20



VED. PROJEKTANT		PROFESE		ZODP. PROJEKTANT		VYPRACOVAL	
Ing. Z. Pilaf		KANALIZACE		Ing. Z. Pilaf		Ing. T. Růžička	
MÍSTO STAVBY :		Lochenice					
INVESTOR :		Obec Lochenice, Lochenice 83, Předměstí nad Labem, 503 02					
AKCE:		DEŠŤOVÁ KANALIZACE V OBCI LOCHENICE VÝMĚNA V PŮVODNÍ TRASE					
		Dokumentace pro provádění stavby					
OBJEKT:		DK - DEŠŤOVÁ KANALIZACE					
NÁZEV:		PODÉLNÉ PROFILY DEŠŤOVÉ KANALIZACE - 1.DÍL					

 <b>P-AQUA s.r.o.</b> PROJEKTOVÁ KANCELÁŘ Jiřího 870 500 03 Hradec Králové tel: 495 406 514 projekce@p-aqua.cz		
FORMÁT	6 x A4	
DATUM	VII / 2018	
STUPEŇ	DPS	
Č. ZAKÁZKY	9 / 2018	
MĚŘÍTKO	1 : 500 / 100	
ČÁST:	OBJEKT:	ČÍSLO:
D.1	DK	3.1